



Circuit N°2

Wasselonne et son patrimoine culturel

Cette randonnée vous présente essentiellement le circuit des emblèmes de métiers dans le centre de la ville.



Distance

3 km



Durée

1h00



Dénivelé

20 m



Difficulté

itinéraire facile

Carte : IGN : TOP 25 3715 OT - Saverne - Sarrebourg


D P Départ du parking gratuit St-Laurent, derrière l'église catholique.

Ce circuit au départ de Wasselonne, chef-lieu du canton, propose la découverte de l'ancienne ville avec les vestiges de son château, ses ruelles pittoresques, ses emblèmes de métiers témoins d'un passé artisanal et industriel florissant aux 18^{ème} et 19^{ème} siècles.

Du parking, prendre à droite la direction du centre ville. A hauteur de l'Office de Tourisme, se diriger vers la cour du château. On peut y voir les vestiges de l'ancien château : porte d'entrée surmontée de sa tour carrée, tour ronde et quelques pans de murs d'enceintes.

Place du Général Leclerc, passer devant l'hôtel de ville et l'église protestante (1757) dotée d'un orgue Silbermann, pour rejoindre par la gauche la place du marché.


En contournant la fontaine par la droite, on découvre les emblèmes du boulanger (aux n° 3 et 7), du boucher (n° 4) et du meunier (n° 5). Descendre les escaliers pour prendre la rue du Lieutenant Sazilly ; on y voit les emblèmes du menuisier (n° 10) et du boulanger (n° 14).



Wasselonne




Orgue Silbermann



© P. CHRISTOPH

Tour Carrée



Eglise St Jean de Bosco



Remonter la ville par la rue du Général de Gaulle ; trois maisons portent l'emblème du tanneur (n° 36, n° 55 et 61).

A l'angle de la maison n° 61, traverser la rue du marché pour prendre à droite la rue du 23 novembre. On y trouve les emblèmes du bottier (n° 26 et 10), du tanneur (n° 8) et du meunier (n° 6).

A hauteur du n° 6, rejoindre le parking St-Laurent, point de départ, par la rue de la filature.

